

Situasjonskart



Kongsberg

Eiendom:

8407/13

Dato:

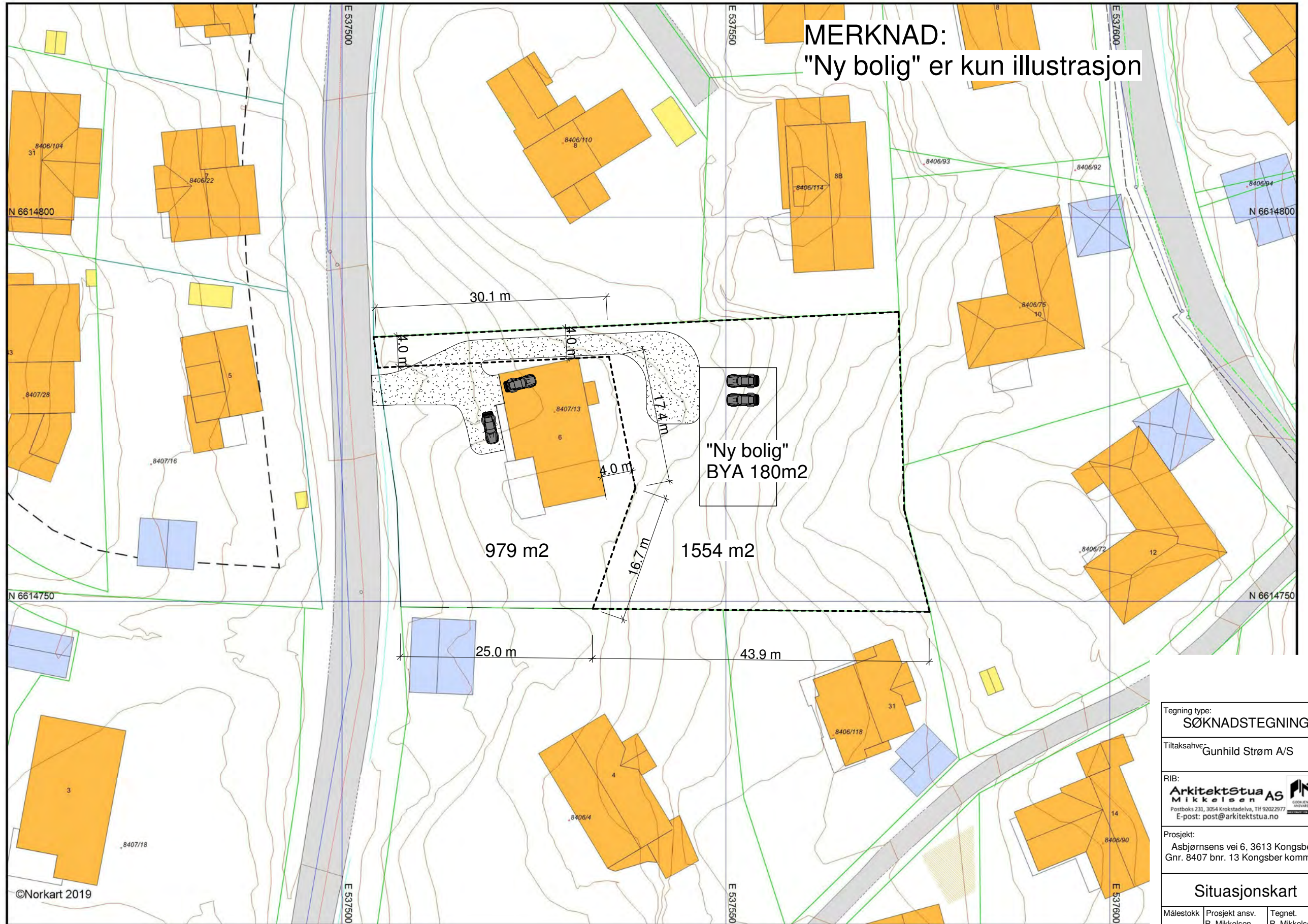
28.02.2019

Målestokk:

1:500

Areal:

2 503m²



UTM-32

Tegning type:
SØKNADSTEGNING

Tiltaksahve:
Gunhild Strøm A/S

RIB:
Arkitektstua AS
Mikkelsen AS
Postboks 231, 3054 Krokstadelva, Tlf 90022977
E-post: post@arkitektstua.no

Prosjekt:
Asbjørnsens vei 6, 3613 Kongsberg
Gnr. 8407 bnr. 13 Kongsber kommune

Situasjonskart

Målestokk	Prosjekt ansv. R. Mikkelsen	Tegnet. R. Mikkelsen
1 : 500	Fag: Bygg	Dat 14.03.2019

Prosjektnr.	Tegning.nr	Rev.
350	350- K03	

COPYRIGHT © ARKITETKSTUA MIKKELSEN AS

Situasjonskart



Kongsberg

Eiendom:

8407/13

Dato:

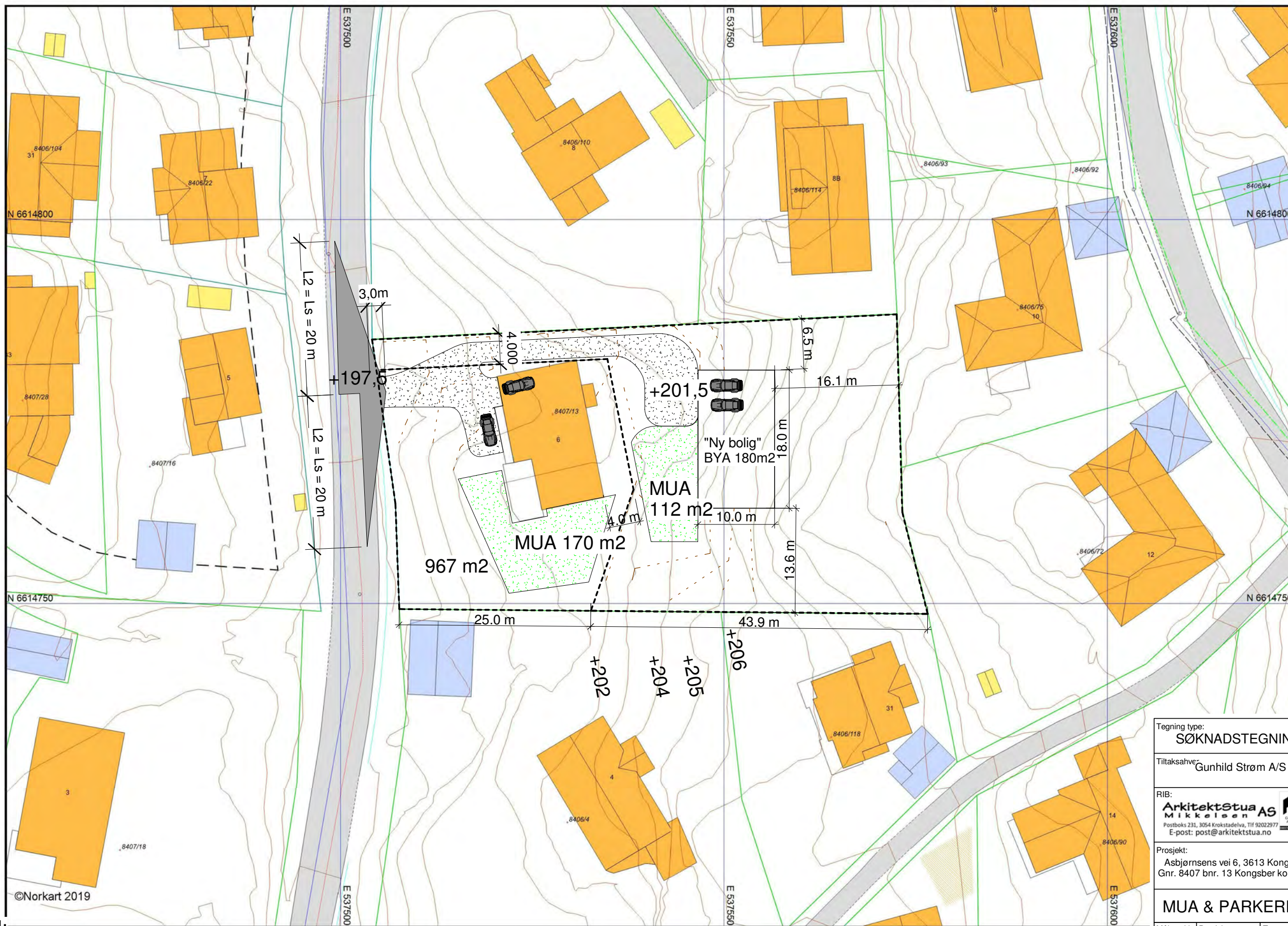
28.02.2019

Målestokk:

1:500

Areal:

2 503m²



UTM-32

©Norkart 2019

Merknad:

Skisen viser at det med den angitte delingen, oppfyller begge parsellene kravene til parkering og MUA.

Inntegnet "Ny bolig" er kun en illustrasjon, endelig utforming av bolig med tilhørende bebyggelse vil bli en ny byggesak.

Tegning type:
SØKNADSTEGNING

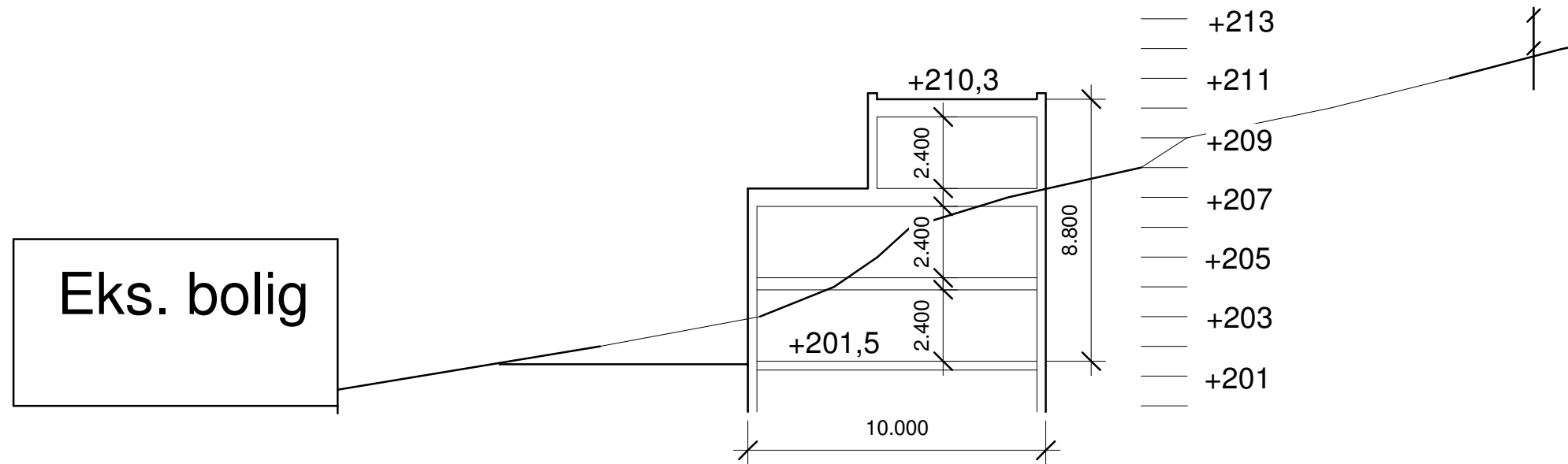
Tiltaksahve:
Gunhild Strøm A/S

RIB:
Arkitektstua AS
Mikkelsen AS
Postboks 231, 3054 Krokstadelva, Tlf 92022977
E-post: post@arkitektstua.no

Prosjekt:
Asbjørnsens vei 6, 3613 Kongsberg
Gnr. 8407 bnr. 13 Kongsber kommune

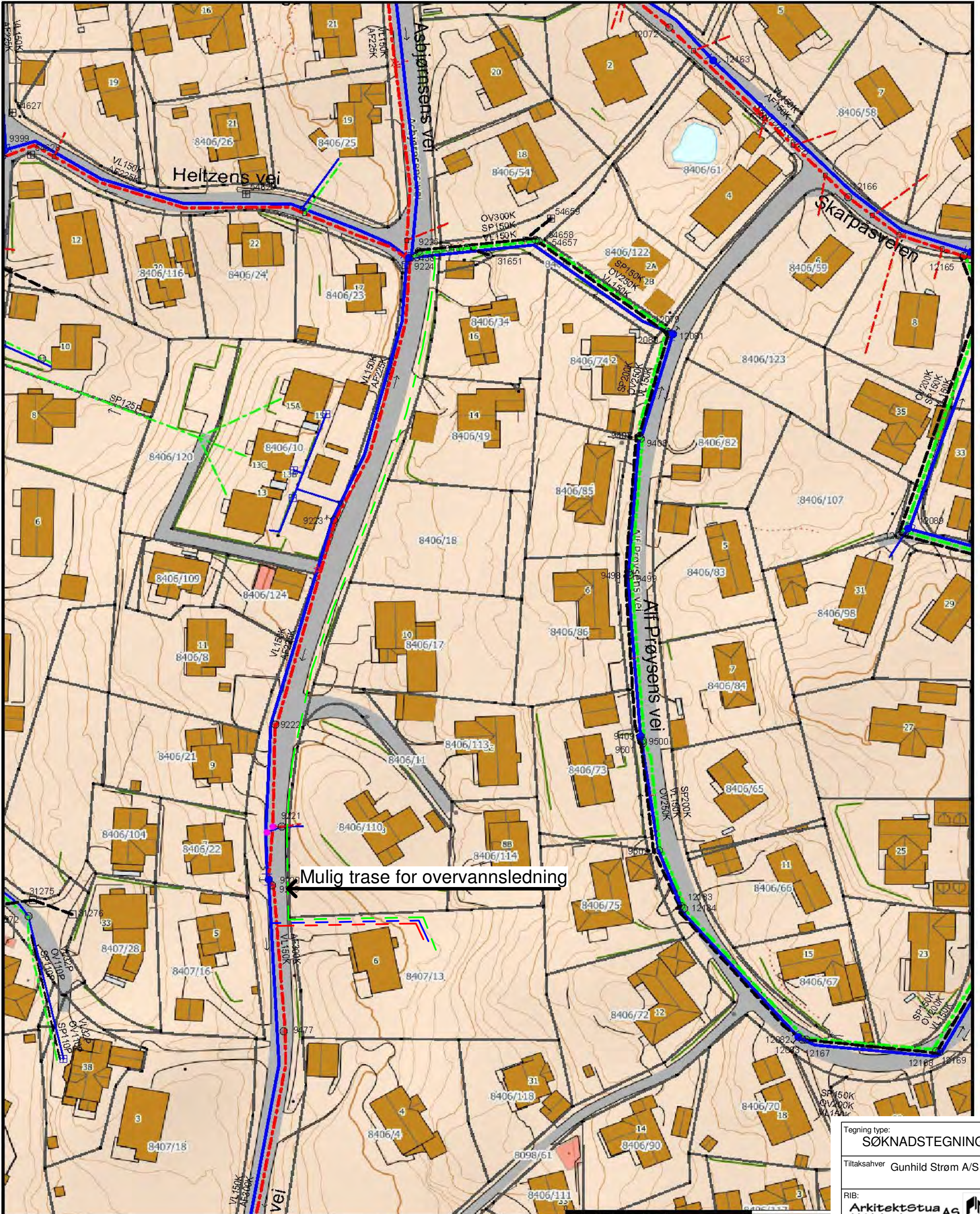
MUA & PARKERING

Målestokk	Prosjekt ansv. R. Mikkelsen	Tegnet. R. Mikkelsen
1 : 500	Fag: Bygg	Dat 14.03.2019
Prosjektnr. 350	Tegning.nr 350- K02	Rev.



Merknad:
 Snittet viser at tomte kan bygges ut
 og at gjeldene krav til møne / gesimshøyde vil kunne overholdes.
 Inntegnet bolig er kun illustrasjon.

Tegning type: SØKNADSTEGNING		
Tiltaksahve: Gunhild Strøm A/S		
RIB: Arkitektstua Mikkelsen AS Postboks 231, 3054 Krokstadelva, Tlf 92022977 E-post: post@arkitektstua.no		
Prosjekt: Asbjørnsens vei 6, 3613 Kongsberg Gnr. 8407 bnr. 13 Kongsber kommune		
Section 1		
Målestokk 1 : 200	Prosjekt ansv. R. Mikkelsen	Tegnet. R. Mikkelsen
	Fag: Bygg	Dat 14.03.2019
Prosjektnr. 350	Tegning.nr 350- K04	Rev.



— AF_K	— SP_K	○ Bekkeinntak	○ Pumpestasjon spillvann	□ Sluk
— AF_P	— SP_P	○ Bekkeinntak m. rist	○ Pumpestasjon vann	
— OV_K	— VL_K	⊠ Kran	○ Sandfangskum	
— OV_P	— VL_P	○ Kum	⊠ Slamavskiller	
— SPP_K	— Andre	⊠ Pumpestasjon felles	⊠ Gatesluk	
— SPP_P	— Avrenningslinje	⊠ Pumpestasjon (ov)	⊠ Sluk med sandfang	

Beliggenhet og høyder må oppfattes som orienterende.



Kongsberg kommune
Tekniske tjenester

Dato: 2019.03.12
Sign: AOB

Asbjørnsens

Tegningstype: SØKNADSTEGNING

Tiltakshaver: Gunhild Strøm A/S

RIB: **Arkitektstua AS**
Mikkelsen AS
Postboks 231, 3054 Krokstadelva, Tlf 92022977
E-post: post@arkitektstua.no

Prosjekt: Asbjørnsens vei 6, 3613 Kongsberg
Gnr. 8407 bnr. 13 Kongsberg kommune

Off. VA

Målestokk: 1 : 1000	Prosjekt ansv. R. Mikkelsen	Tegnet av: R. Mikkelsen
Prosjektnr. 350	Fag: Bygg	Dato: 14.03.2019

Tegningnr. 350	Tegningnr. 350-K05	Rev.
----------------	--------------------	------

Mulig trase for overvannsledning og vann og avløp for ny tomt, er kun illustrasjoner som viser at den vil kunne tilkoples off. va-nett.